仙北市田沢湖地区
地震防災マップ

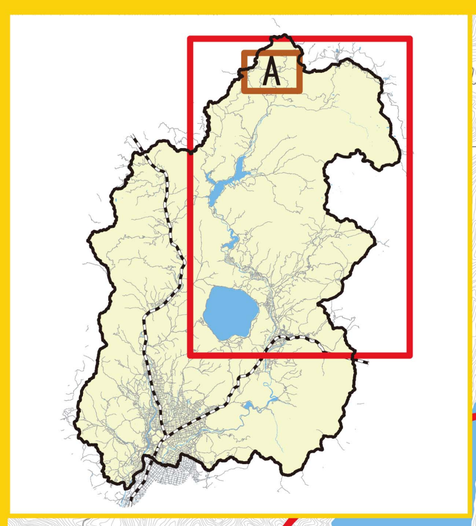

■地域の危険度マップ

○地域の危険度マップとは

地域の危険度マップは、地震の揺れによって発生する可能性のある建物被害の大小の程度を危険度として表したものです。想定した揺れの大きさと、５０ｍメッシュ内の建物の分布状況により、過去の地震被害による経験式から全壊被害を生じる建物数をもとめ、100ｍメッシュごとにその棟数割合を5ランクに分類しました。地域の危険度ランクはその数値が大きくなるほど、地震による建物被害を受ける可能性が高くなります。

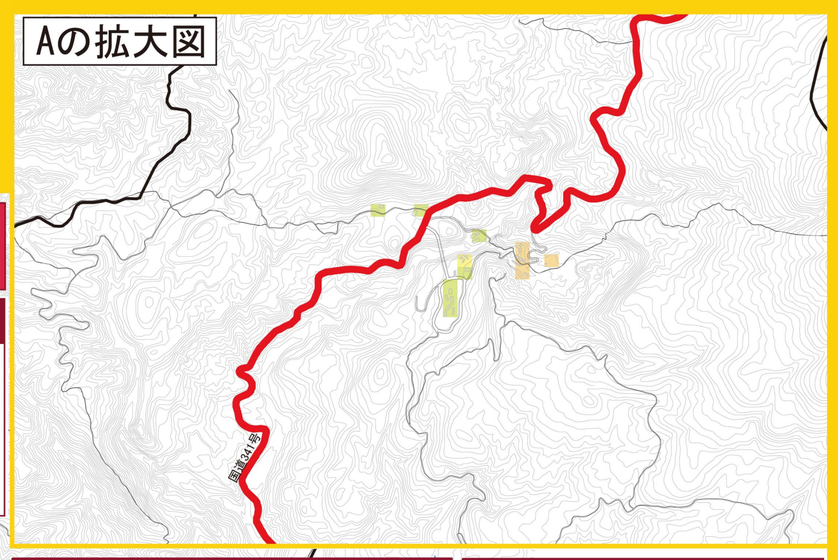

地域の危険度

表示	ランク	地域内の建物の中で全壊する建物の割合
	危険度 5	30%以上
	危険度 4	10～30%未満
	危険度 3	5～10%未満
	危険度 2	2～5%未満
	危険度 1	0～2%未満

凡例

- 行政界
- 道路
- 鉄道・駅
- 緊急輸送道路（国道）
- 緊急輸送道路（県道）
- 緊急輸送道路（市道）
- 避難施設
- 避難場所

■避難施設

番号	施設名
1	田沢湖商工会館
2	田沢湖総合開発センター
3	生保内小学校
4	生保内中学校
5	生保内市民体育館
6	生保内武道館
7	仙北市民会館
8	田沢交流センター
9	田沢湖活性化センター
10	田沢市民体育館

■避難場所

番号	施設名
11	四十程グランド
12	生保内小学校グラウンド
13	生保内中学校グラウンド
14	生保内公園野球場
15	中生保内農村運動広場
16	春山第2駐車場
17	春山第1駐車場
18	田沢湖活性化センターグラウンド
19	県営発電所グランド

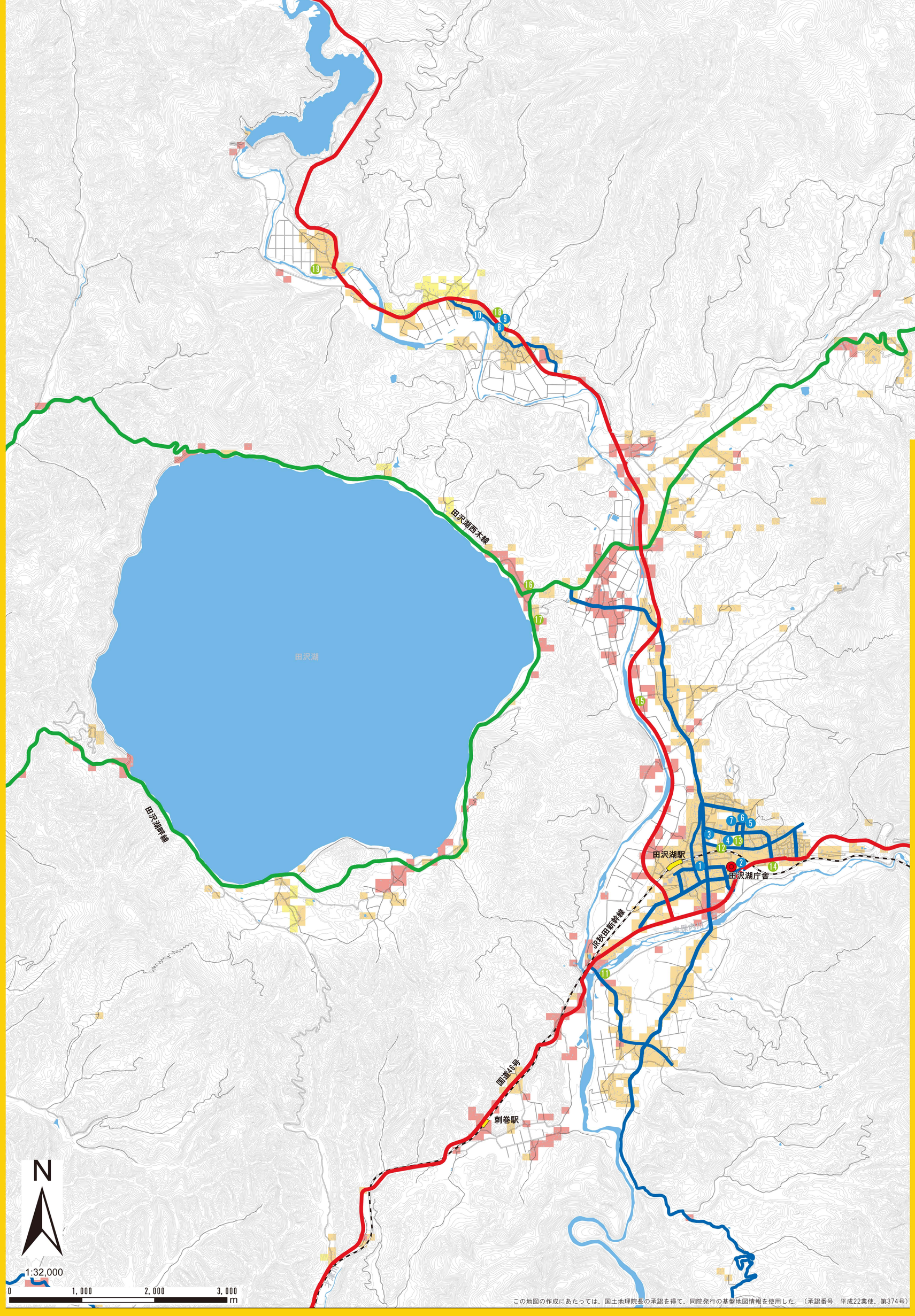

■ゆれやすさマップ

○ゆれやすさマップとは

ゆれやすさマップは、秋田県内陸部を震源とする地震（規模：マグニチュード7.2）が発生した場合に、市内で想定される震度を表現した地図です。

ゆれやすさ

震度階級　震度６強　震度６弱　震度５強　震度５弱

強 ← → 弱

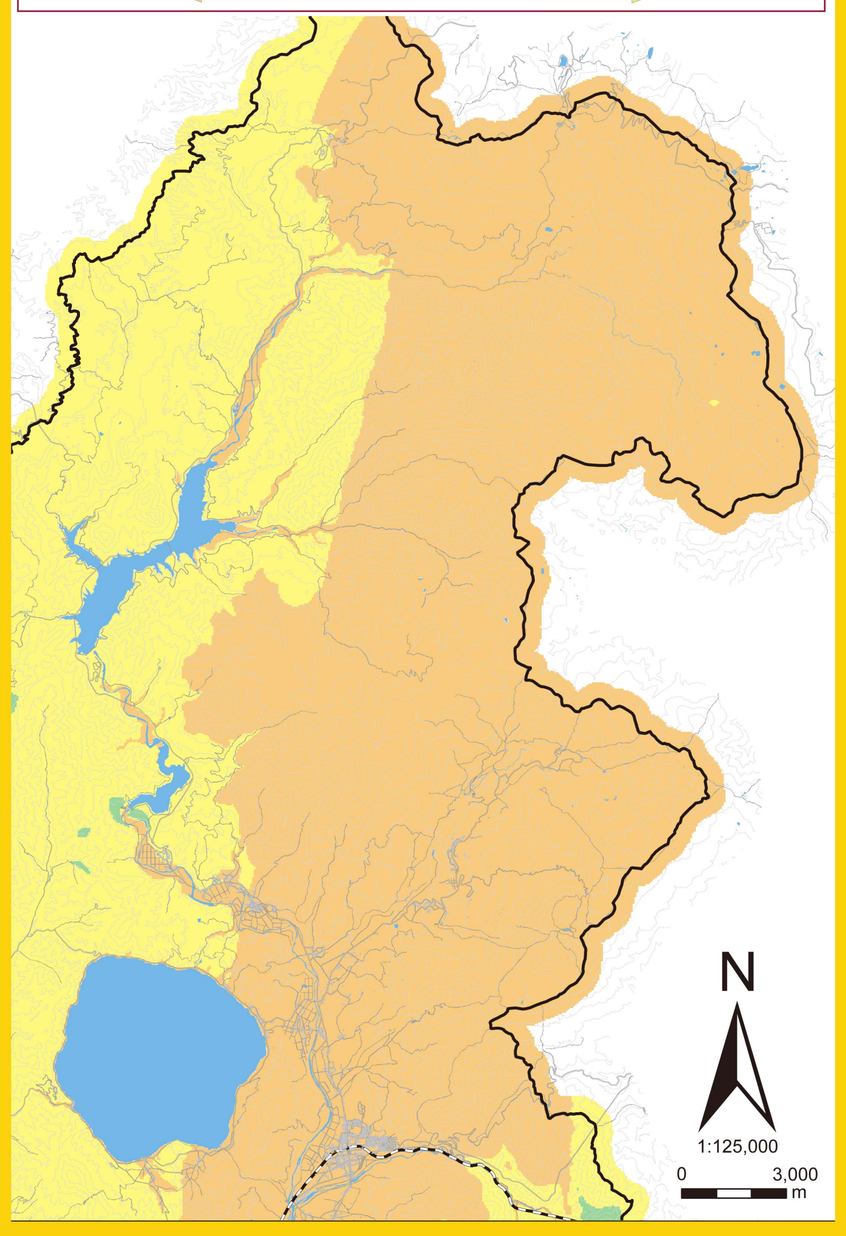

この地図の作成にあたっては、国土地理院長の承認を得て、同院発行の基盤地図情報を使用した。（承認番号　平成22業使、第374号）