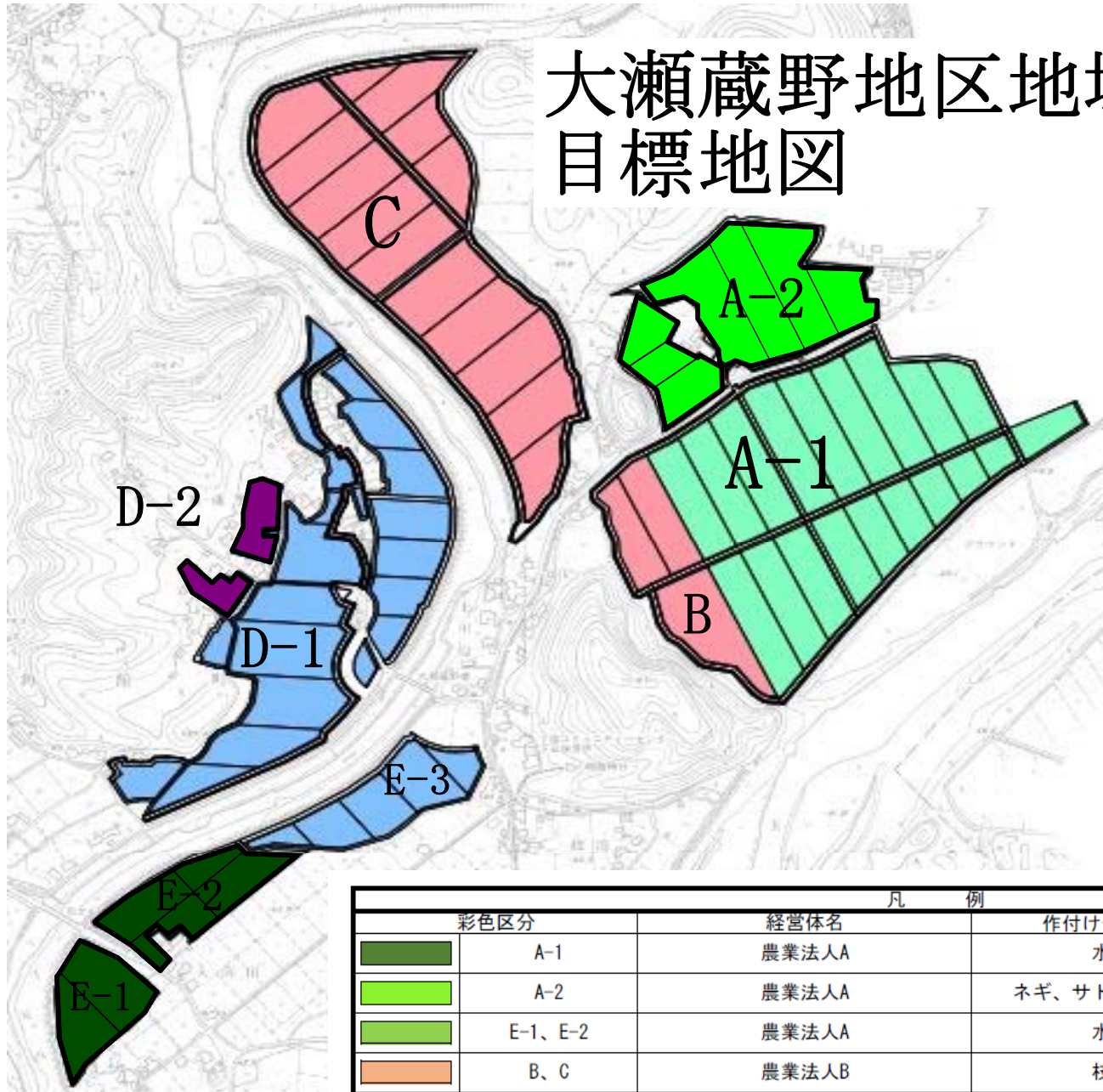







# 大瀬蔵野地区地域計画 目標地図



凡 例				
彩色区分		経営体名	作付け予定作物	
	A-1	農業法人A	水稲	
	A-2	農業法人A	ネギ、サトイモ、セリ	
	E-1、E-2	農業法人A	水稲	新規参入者等あった場合は、耕作地として提供。
	B、C	農業法人B	枝豆	
	D-1、E-3	農業法人C	水稲	
	D-2	農業法人C	トマト	