

HNO. 15+4.00
HNO. 15
HNO. 14
HNO. 13
HNO. 12
HNO. 11
HNO. 10
HNO. 9
HNO. 8
HNO. 7
HNO. 6
HNO. 5
HNO. 4
HNO. 3
HNO. 2
HNO. 1
HNO. 0
HNO. -1
HNO. -2
HNO. -3
HNO. -4
HNO. -5
(HNO. -6-0.261)

KNO. 0
KNO. 1
KNO. 2
KNO. 3
KNO. 4
KNO. 5
KNO. 6
KNO. 7
KNO. 8
KNO. 8+4.00
KNO. 9
KNO. 10
KNO. 11
KNO. 12
KNO. 13
KNO. 14
KNO. 15

工事名	平成29年度 市庁舎建設測量業務委託		
図面名	平面図		
年月日	平成29年6月20日		
縮尺	1/500	図面番号	1-1
会社名	有限会社 田沢建設		
事業者名	仙北市企画政策課		



HNO. 15+4.00
HNO. 15
HNO. 14
HNO. 13
HNO. 12
HNO. 11
HNO. 10
HNO. 9
HNO. 8
HNO. 7
HNO. 6
HNO. 5
HNO. 4
HNO. 3
HNO. 2
HNO. 1
HNO. 0
HNO. -1
HNO. -2
HNO. -3
HNO. -4
HNO. -5
(HNO. -6-0.261)

KNO. 0
KNO. 1
KNO. 2
KNO. 3
KNO. 4
KNO. 5
KNO. 6
KNO. 7
KNO. 8
KNO. 8+4.00
KNO. 9
KNO. 10
KNO. 11
KNO. 12
KNO. 13
KNO. 14
KNO. 15


工事名	平成29年度 市庁舎建築測量業務委託		
図面名	平面図		
年月日	平成29年6月20日		
縮尺	1/500	図面番号	1-1
会社名	有限会社 田沢建設		
事業者名	仙北市企画政策課		

HNO. 15+4.00
HNO. 15
HNO. 14
HNO. 13
HNO. 12
HNO. 11
HNO. 10
HNO. 9
HNO. 8
HNO. 7
HNO. 6
HNO. 5
HNO. 4
HNO. 3
HNO. 2
HNO. 1
HNO. 0
HNO. -1
HNO. -2
HNO. -3
HNO. -4
HNO. -5
(HNO. -6-0.261)

KNO. 0
KNO. 1
KNO. 2
KNO. 3
KNO. 4
KNO. 5
KNO. 6
KNO. 7
KNO. 8
KNO. 8+4.00
KNO. 9
KNO. 10
KNO. 11
KNO. 12
KNO. 13
KNO. 14
KNO. 15



工事名	平成29年度 市単事業 庁舎建設測量業務委託		
図面名	平面図		
年月日	平成29年6月20日		
縮尺	図面番号	1-1	
会社名	有限会社 田沢建設		
事業者名	仙北市企画政策課		



勾配	
盛土高	
切土高	
計画高	
地盤高	71.39 70.66 70.40 70.40 70.37 70.31 70.24 70.22 70.25 70.21 70.20 70.19 70.14 70.14 69.98 70.00 69.54
追加距離	0.000 10.000 20.000 30.000 40.000 50.000 60.000 70.000 80.000 84.000 90.000 100.000 110.000 120.000 130.000 140.000 150.000
単距離	0.000 10.000 10.000 10.000 10.000 10.000 10.000 10.000 4.000 6.000 10.000 10.000 10.000 10.000 10.000 10.000 10.000
測点	KM0.0 KM0.1 KM0.2 KM0.3 KM0.4 KM0.5 KM0.6 KM0.7 KM0.8 KM0.8+4.00 KM0.9 KM0.10 KM0.11 KM0.12 KM0.13 KM0.14 KM0.15
曲線	

業務名	平成29年度 市単事業 庁舎建設測量業務委託		
図面名	縦断図		
年月日	平成29年6月20日		
縮尺	図示	図面番号	2-1
会社名	有限会社 田沢湖技研		
事業者名	仙北市企画政策課		

KNO. 3
GH=70.40
FH=




DL=65.000

KNO. 2
GH=70.40
FH=



DL=65.000

KNO. 1
GH=70.66
FH=



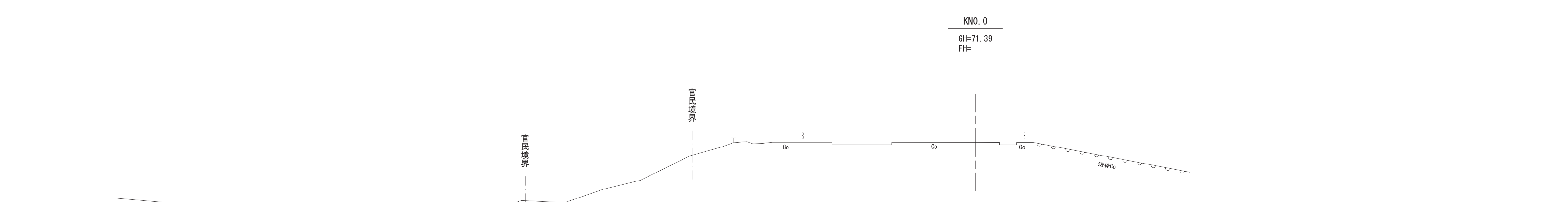


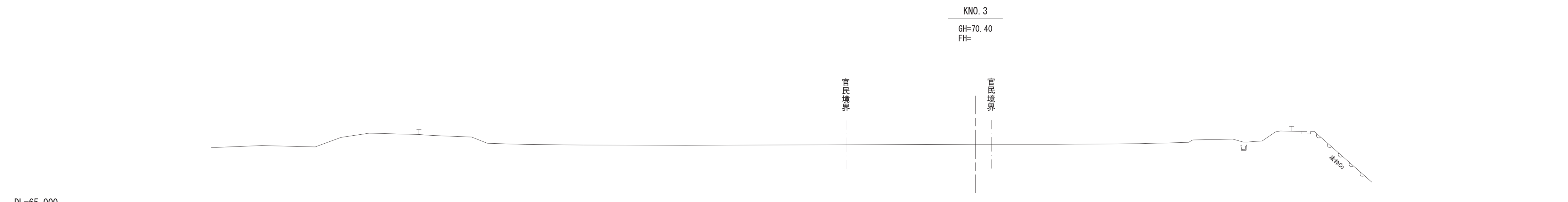
DL=65.000

KNO. 0
GH=71.39
FH=



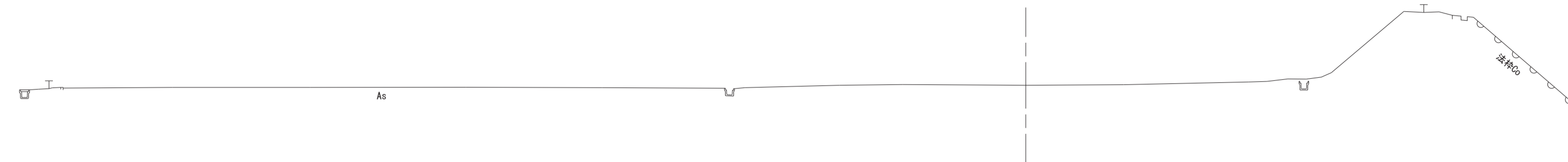
DL=65.000

業務名	平成29年度 市単事業 庁舎建設測量業務委託		
図面名	横断図		
年月日	平成29年6月20日		
縮尺	1/200	図面番号	11-1
会社名	有限会社 田沢湖技研		
事業者名	仙北市企画政策課		



業務名	平成29年度 市単事業 庁舎建設測量業務委託		
図面名	横断図		
年月日	平成29年6月20日		
縮尺	1/200	図面番号	11-1
会社名	有限会社 田沢湖技研		
事業者名	仙北市企画政策課		

KNO. 7
GH=70.22
FH=



DL=65.000

KNO. 6
GH=70.24
FH=



DL=65.000

KNO. 5
GH=70.31
FH=



DL=65.000

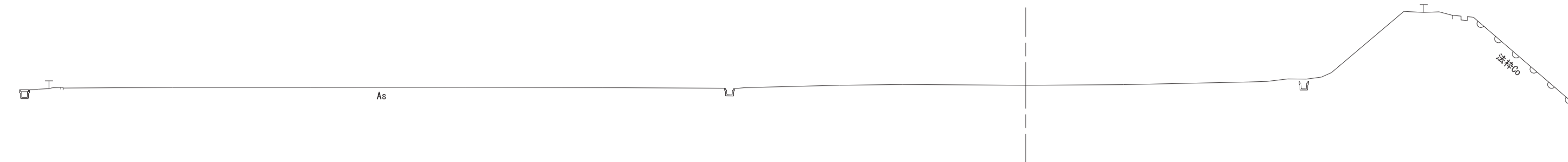
KNO. 4
GH=70.37
FH=



DL=65.000

業務名	平成29年度 市単事業 庁舎建設測量業務委託		
図面名	横断図		
年月日	平成29年6月20日		
縮尺	1/200	図面番号	11-2
会社名	有限会社 田沢湖技研		
事業者名	仙北市企画政策課		

KNO. 7
GH=70.22
FH=



DL=65.000

KNO. 6
GH=70.24
FH=




DL=65.000

KNO. 5
GH=70.31
FH=



DL=65.000

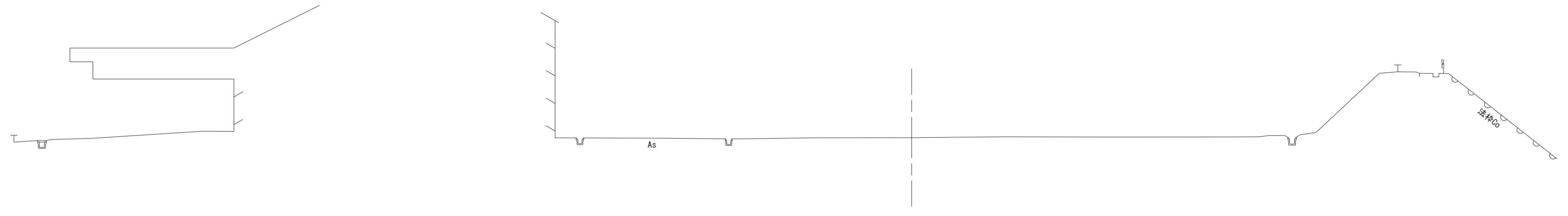
KNO. 4
GH=70.37
FH=



DL=65.000

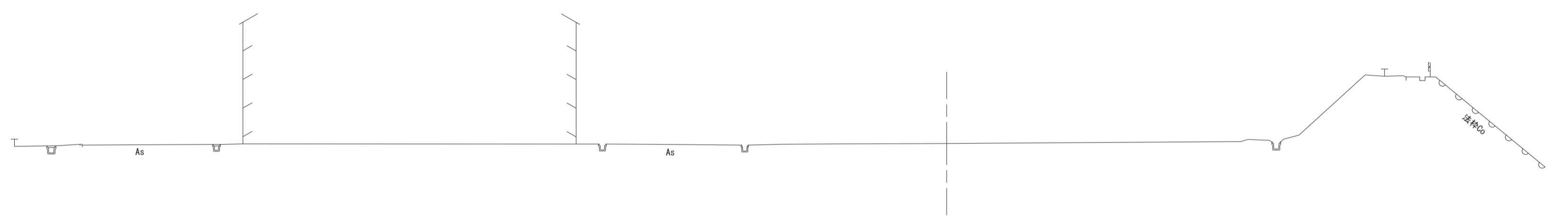
業務名	平成29年度 市単事業 庁舎建設測量業務委託		
図面名	横断図		
年月日	平成29年6月20日		
縮尺	1/200	図面番号	11-2
会社名	有限会社 田沢湖技研		
事業者名	仙北市企画政策課		

KNO. 10
GH=70.19
FH=



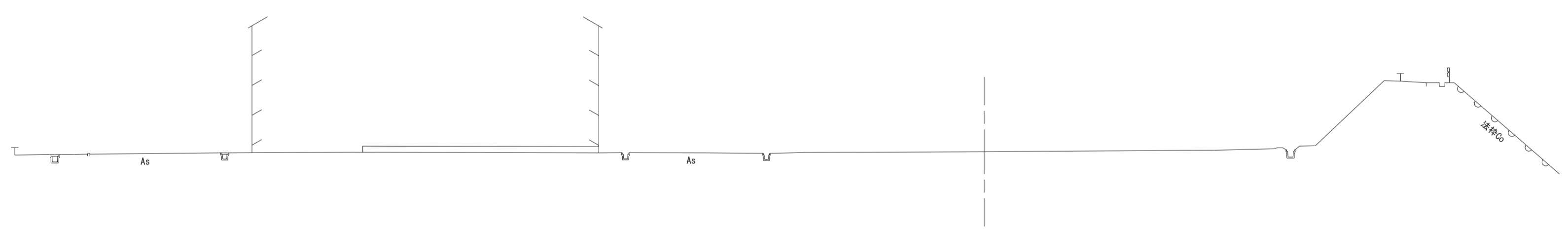
DL=65.000

KNO. 9
GH=70.20
FH=



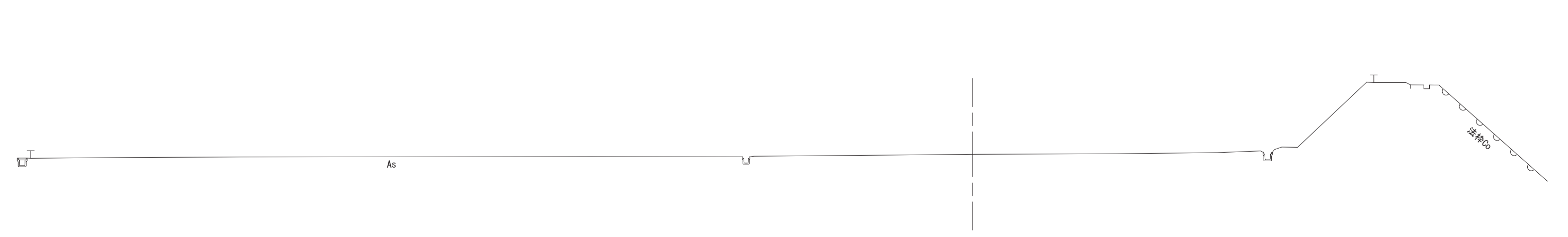
DL=65.000

KNO. 8+4.00
GH=70.21
FH=



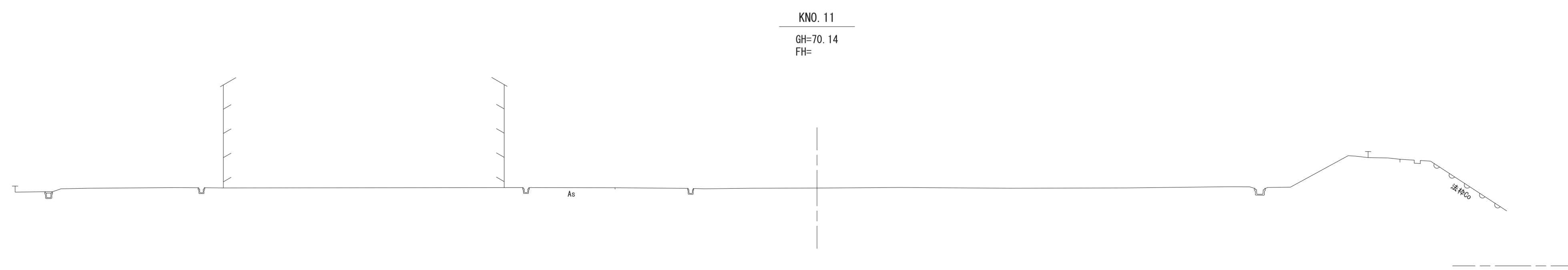
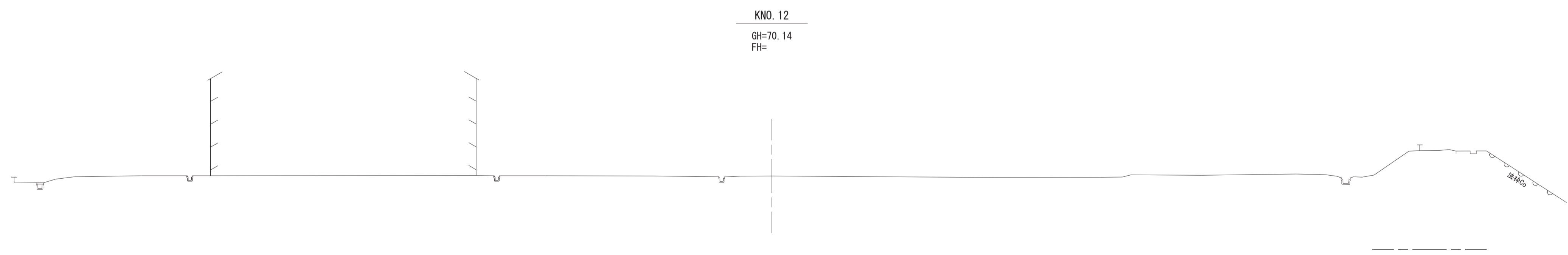
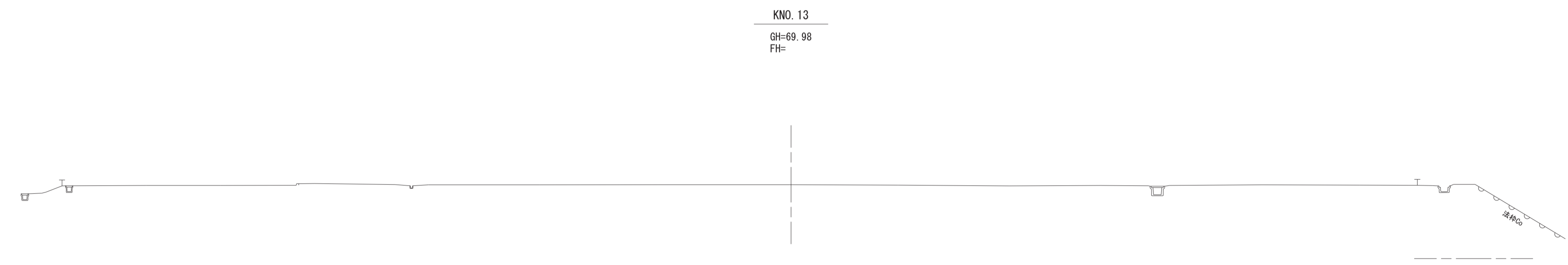
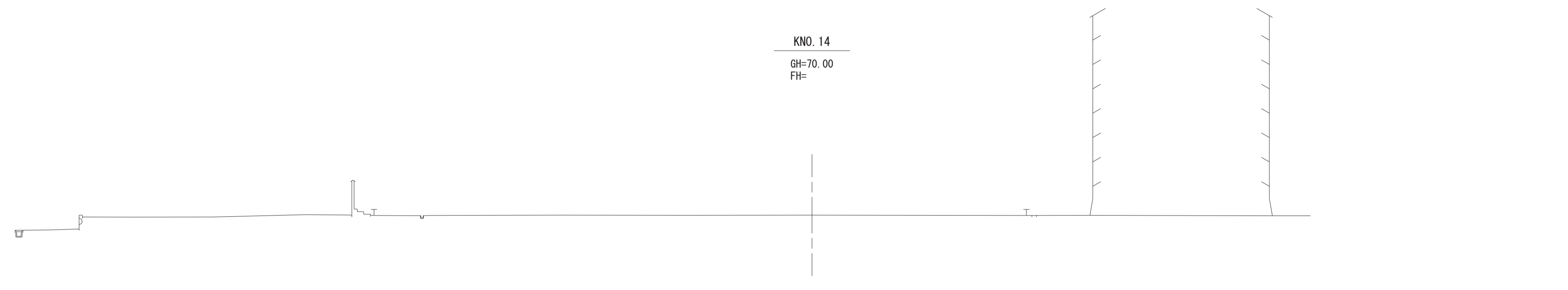
DL=65.000

KNO. 8
GH=70.25
FH=



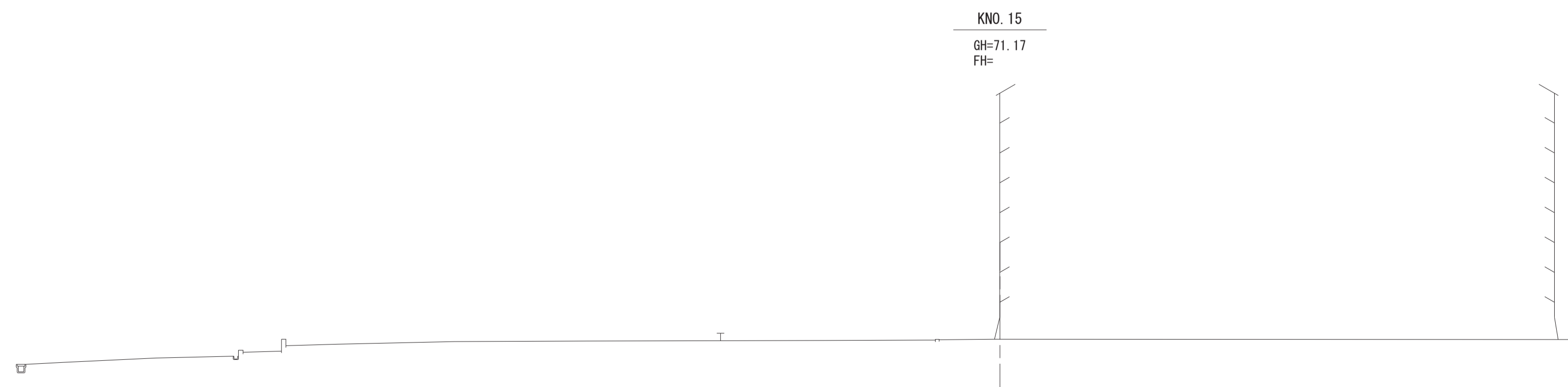
DL=65.000

業務名	平成29年度 市単事業 庁舎建設測量業務委託		
図面名	横断図		
年月日	平成29年6月20日		
縮尺	1/200	図面番号	11-3
会社名	有限会社 田沢湖技研		
事業者名	仙北市企画政策課		



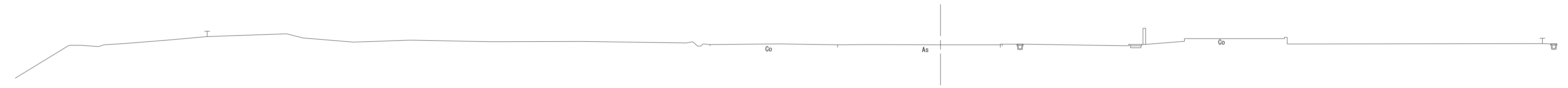
業務名	平成29年度 市単事業 庁舎建設測量業務委託		
図面名	横断図		
年月日	平成29年6月20日		
縮尺	1/200	図面番号	11-4
会社名	有限会社 田沢湖技研		
事業者名	仙北市企画政策課		

DL=65.000




業務名	平成29年度 市単事業 庁舎建設測量業務委託		
図面名	横断図		
年月日	平成29年6月20日		
縮尺	1/200	図面番号	11-5
会社名	有限会社 田沢湖技研		
事業者名	仙北市企画政策課		

HNO. -2
GH=70.10
FH=



DL=64.000

HNO. -3
GH=70.12
FH=



DL=64.000

HNO. -4
GH=70.12
FH=



DL=64.000

HNO. -5
GH=70.13
FH=



DL=64.000

業務名	平成29年度 市単事業 庁舎建設測量業務委託		
図面名	横断図		
年月日	平成29年6月20日		
縮尺	1/200	図面番号	11-6
会社名	有限会社 田沢湖技研		
事業者名	仙北市企画政策課		

HNO. -2
GH=70.10
FH=

DL=64.000

HNO. -3
GH=70.12
FH=

DL=64.000

HNO. -4
GH=70.12
FH=

DL=64.000

HNO. -5
GH=70.13
FH=

DL=64.000

官民境界

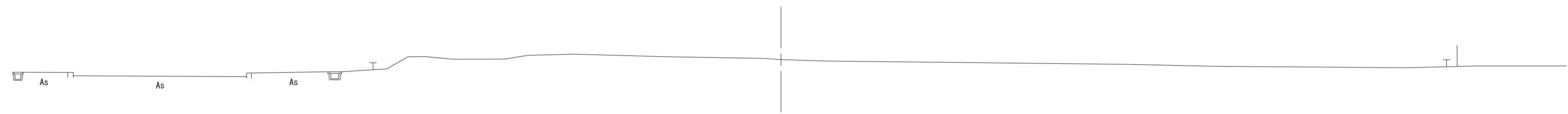
官民境界

官民境界

官民境界

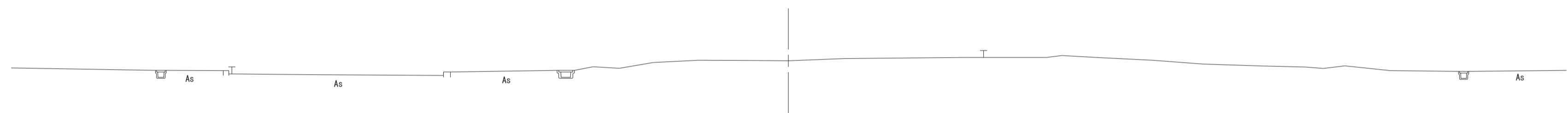
業務名	平成29年度 市単事業 庁舎建設測量業務委託		
図面名	横断図		
年月日	平成29年6月20日		
縮尺	1/200	図面番号	11-6
会社名	有限会社 田沢湖技研		
事業者名	仙北市企画政策課		

HNO. 2
GH=70.33
FH=



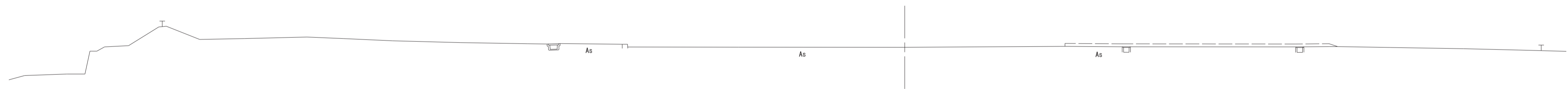
DL=64.000

HNO. 1
GH=70.31
FH=



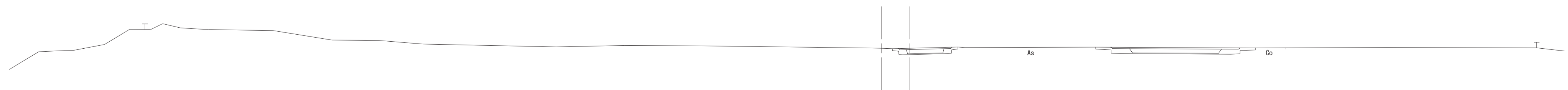
DL=64.000

HNO. 0
GH=69.61
FH=



DL=64.000


HNO. -1
GH=70.04
FH=



DL=64.000

業務名	平成29年度 市単事業 庁舎建設測量業務委託		
図面名	横断図		
年月日	平成29年6月20日		
縮尺	1/200	図面番号	11-7
会社名	有限会社 田沢湖技研		
事業者名	仙北市企画政策課		

HNO. 6
GH=70.53
FH=



DL=65.000

HNO. 5
GH=70.47
FH=




DL=64.000

HNO. 4
GH=70.32
FH=



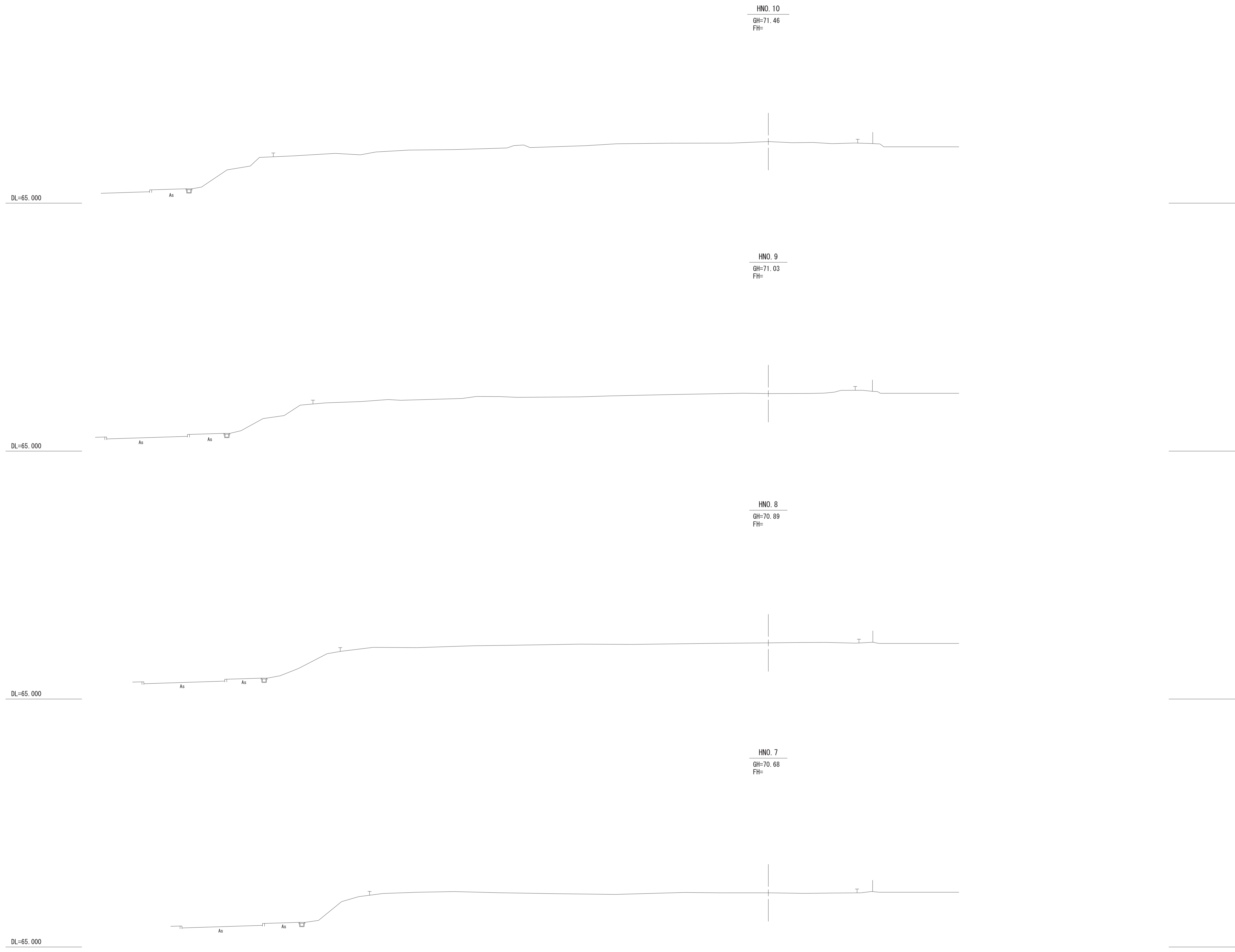
DL=64.000

HNO. 3
GH=70.26
FH=



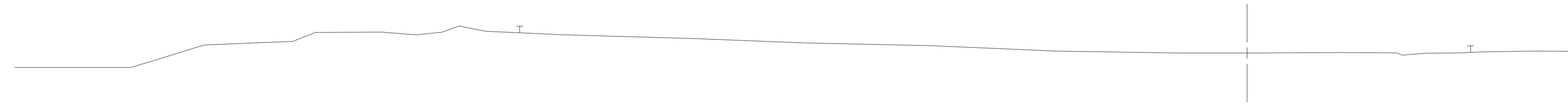
DL=64.000

業務名	平成29年度 市単事業 庁舎建設測量業務委託		
図面名	横断図		
年月日	平成29年6月20日		
縮尺	1/200	図面番号	11-8
会社名	有限会社 田沢湖技研		
事業者名	仙北市企画政策課		



業務名	平成29年度 市単事業 庁舎建設測量業務委託		
図面名	横断図		
年月日	平成29年6月20日		
縮尺	1/200	図面番号	11-9
会社名	有限会社 田沢湖技研		
事業者名	仙北市企画政策課		

HNO. 14
GH=71.19
FH=




DL=65.000

HNO. 13
GH=71.19
FH=




DL=65.000

HNO. 12
GH=71.18
FH=



DL=65.000

HNO. 11
GH=71.36
FH=



DL=65.000

業務名	平成29年度 市単事業 庁舎建設測量業務委託		
図面名	横断図		
年月日	平成29年6月20日		
縮尺	1/200	図面番号	11-10
会社名	有限会社 田沢湖技研		
事業者名	仙北市企画政策課		

DL=65.000

DL=65.000

HNO. 15+4.00
GH=71.43
FH=

HNO. 15
GH=71.10
FH=

業務名	平成29年度 市単事業 庁舎建設測量業務委託		
図面名	横 断 図		
年月日	平成29年6月20日		
縮 尺	1/200	図面番号	11-11
会社名	有 限 会 社 田 沢 湖 技 研		
事業者名	仙 北 市 企 画 政 策 課		